









SITUACE STAVBY km 0,955 – 1,296

LEGENDA STÁVAJÍCICH INŽENÝRSKÝCH SÍTÍ:

	PODZEMNÍ SĎĽOVACÍ VEDENÍ – CETIN a.s.
	NEPŘEVŮZOVANÉ SÍTĚ – CETIN a.s.
	ELEKTRICKÉ VEDENÍ NN NADZEMNÍ – ČEZ DISTRIBUCE a.s.
	ELEKTRICKÉ VEDENÍ VN NADZEMNÍ – ČEZ DISTRIBUCE a.s.
	ELEKTRICKÉ VEDENÍ NN PODZEMNÍ – ČEZ DISTRIBUCE a.s.
	STL PODZEMNÍ PLYNOVOD – GASNET s.r.o.
	ELEKTRICKÉ VEDENÍ NN PODZEMNÍ – VAK JABLONNÉ NAD ORLÍČÍ a.s.
	VODOVODNÍ ŘÁD – VAK JABLONNÉ NAD ORLÍČÍ a.s.

D.1.2.2